

Classificazione amministrativa della viabilità comunale

PLANIMETRIA DI INDIVIDUAZIONE SUL TERRITORIO

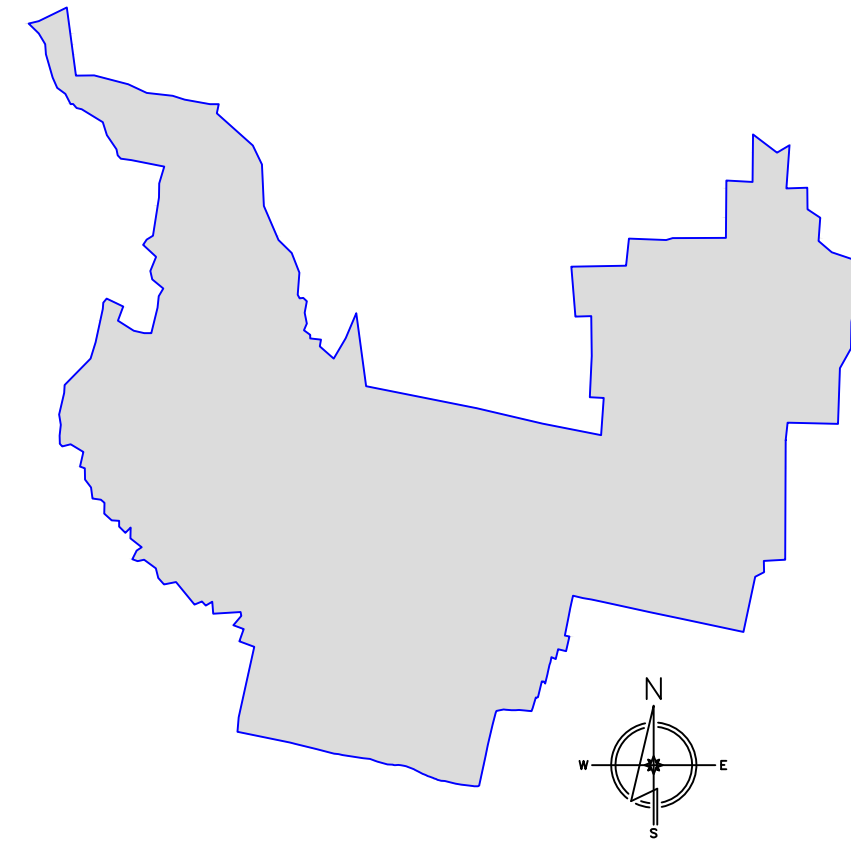
TAV. U

SCALA 1:10000

Il Responsabile del Servizio
arch. Patrizia Olivato







Il Responsabile del Procedimento
geom. Mauro Pastrelo

Redazione
p.l. Michele Toniolo



ELABORATO REDATTO: FEBBRAIO 2006 - REV. 02

LEGENDA

-  STRADA COMUNALE
-  STRADA VICINALE
-  STRADA PRIVATA DI USO PUBBLICO
-  STRADA PROVINCIALE
-  STRADA REGIONALE
-  RIFERIMENTO NUMERAZIONE TABELLA DI DENOMINAZIONE E CLASSIFICAZIONE

